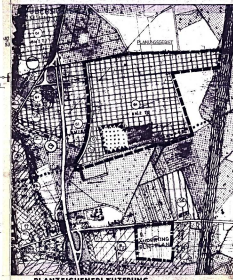
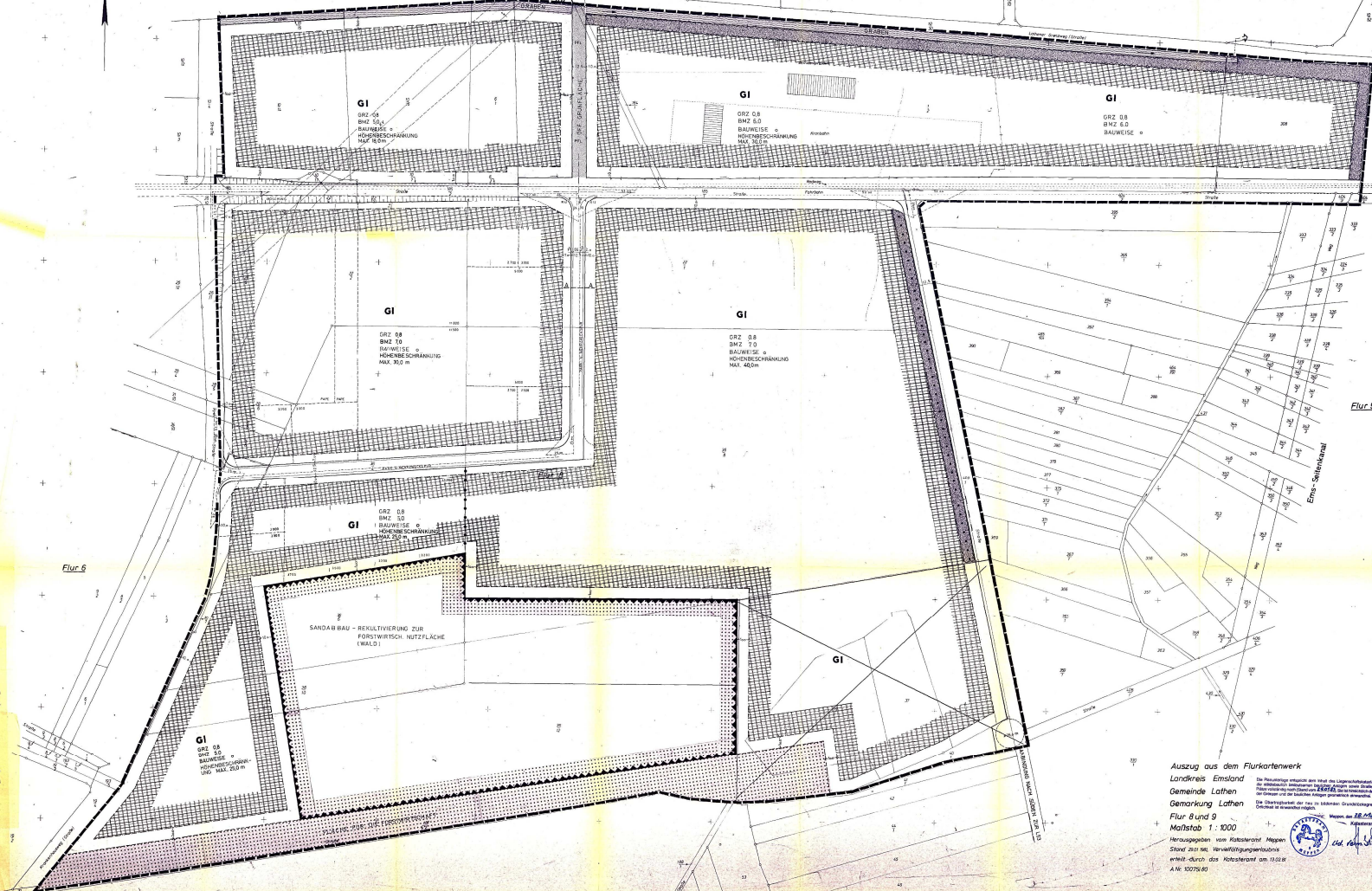


VERKEHRSLICHTUNG VERBOTEN

Gemarkung Fresenburg
Flur 9

Gemarkung Fresenburg
Flur 8

BEBAUUNGSPLAN NR.20 GEWERBE U. INDUSTRIEGEBIET MUHLENTANNEN



FÜR DEN BEBAUUNGSPLAN NR. 20...
DIE VERTRÄGE SIND...
DIE VERTRÄGE SIND...

ART DER BAULICHEN NUTZUNG

MASS DER BAULICHEN NUTZUNG UND BAUWEISE

VERKEHRSLICHTUNGEN (ÖFFENTLICH)

VERSORGUNGSANLAGEN

FLÄCHEN FÜR ABRÄUMLUNGEN U. ABBRÄUMLUNGEN

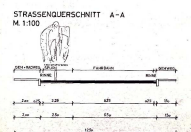
SONSTIGE DARSTELLUNGEN U. FESTSETZUNGEN

STRAßENQUERSCHNITT A-A

BEBAUUNGSPLAN NR.20
GE- u. GR- GEBIET MUHLENTANNEN
DER GEMEINDE LATHEN
LANDKREIS EMSLAND

LANDKREIS EMSLAND
GEMEINDE LATHEN

Auszug aus dem Flurkartenwerk
Landkreis Emsland
Gemeinde Lathen
Gemarkung Lathen
Flur 8 und 9
Maßstab 1:1000
Herangezogen vom Katasteramt Lathen
Stand zum 01. Verfallungsbeginn
erweitert durch das Katasteramt am 13.02.01
A/Nr. 1079/00



PROJEKTANT	VERZEICHNIS
VERZEICHNIS	VERZEICHNIS
VERZEICHNIS	VERZEICHNIS