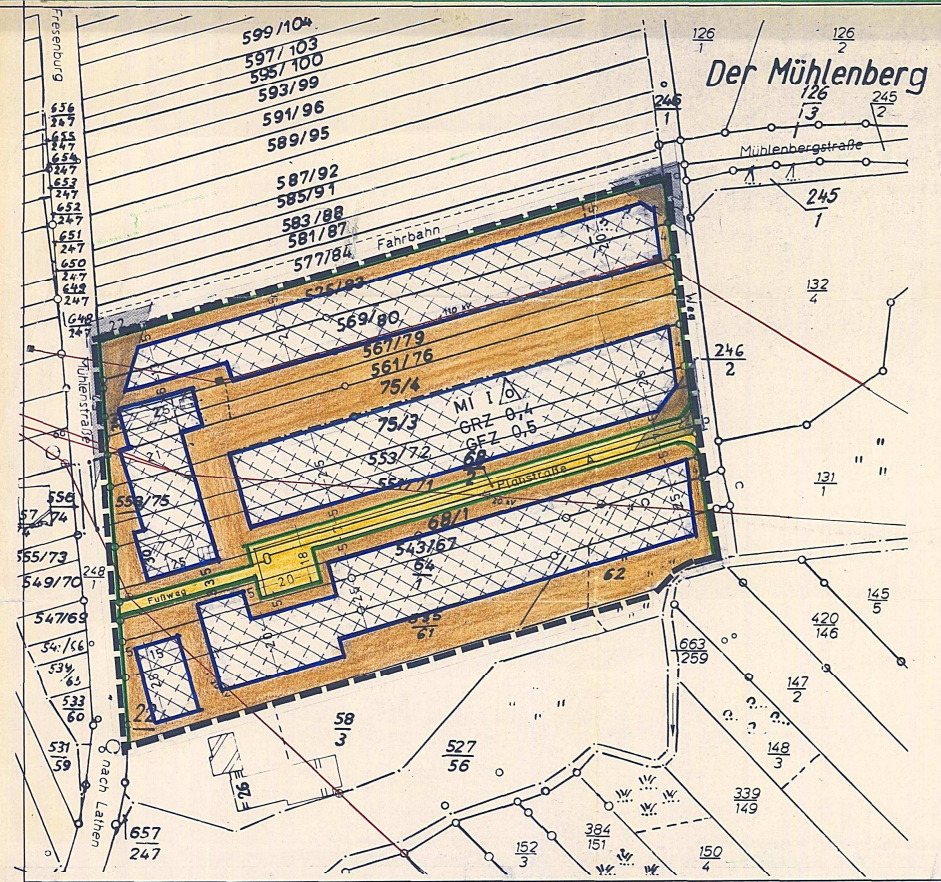















Bebauungsplan Nr. 7  
"Mühlenbergstraße"



## Bebauungsplan Nr. 7 (Mühlenbergstrasse) der Gemeinde LATHEN Landkreis Aschendorf - Hlg.

Darstellung gem. § 9 BBauG vom 23. 6. 1960 (Bundesgesetzblatt I S. 341) in Verbindung mit der Planzeichenverordnung vom 19. 1. 1965 (Bundesgesetzblatt I S. 21) und der Baunutzungsverordnung vom 26. 6. 1962 (Bundesgesetzblatt I S. 428) und der Baunutzungsverordnung in der Fassung vom 26. 11. 1968 (Bundesgesetzblatt I S. 1238)

### ZEICHENERKLÄRUNG

-  Grenze des räumlichen Geltungsbereiches
-  Straßen- und Wegebegrenzungslinie
-  Baugrenze
-  Straßenverkehrsfläche
-  Art der baulichen Nutzung
-  Mischgebiet
-  Maß der baulichen Nutzung
-  Zahl der Vollgeschosse
-  offene Bauweise
-  Grundflächenzahl
-  Geschößflächenzahl
-  Sichtdreieck (freizuhalten von Bebauung und Pflanzungen über 80 cm von der Fahrbahnoberkante)
-  Eit - Freileitung

Landkreis Aschendorf-Hümmling  
Gemarkung Lathen  
Flur 3  
Ungef. Maßstab 1:1000

Kostenbuch Nr. I 2583/70

Die Planunterlagen entspricht dem Inhalt des Liegenschaftskatasters und weist die baulichen Anlagen sowie Straßen, Wege und Plätze vollständig nach dem Stand vom 27. 7. 1970 nach. Sie ist in Bezug auf Darstellung der Grenzen und baulichen Anlagen geometrisch einwandfrei.

Die Übertragbarkeit der neu zu bildenden Grundstücksgrenzen in die Örtlichkeit ist einwandfrei möglich.

Papenburg, den 2. Nov. 1971  
Katasteramt

  
(Unterschrift)

Die Gemeinde hat am 8.4.1970 die Aufstellung des Bebauungsplanes beschlossen.

Lathen, den 8. 4. 1970

  
Bürgermeister  
  
Gemeindevize  
  
(Siegel)

Der Entwurf dieses Bebauungsplanes mit Begründung hat auf die Dauer eines Monats vom 9.8.1971 bis 9.9.1971 einschließlich öffentlich ausgelegen. Ort und Zeit der öffentlichen Auslegung sind am 29.7.1971 ortstüblich bekanntgemacht worden.

Lathen, den 10. 9. 71

  
Gemeindevize  
  
(Siegel)

Aufgrund der §§ 6 und 40 NGO und nach § 10 BBauG hat die Gemeinde diesen Bebauungsplan als Satzung beschlossen. Lathen, den 28.9.1971

  
Bürgermeister  
  
Gemeindevize  
  
(Siegel)

Dieser Bebauungsplan ist nach § 11 BBauG mit Verfügung vom Osnabrück, den 28. MRZ. 1972 genehmigt worden.

Dieser Bebauungsplan ist gem. § 11 des BBauG vom 28. Juni 1960 (BGBl. I S. 341) mit Verfügung vom 28. MRZ. 1972 genehmigt worden.  
Osnabrück, den 28. MRZ. 1972  
Der Regierungspräsident  
  
Osnabrück  
  
(Siegel)

Die Genehmigung dieses Bebauungsplanes sowie Ort und Zeit seiner öffentlichen Auslegung nach § 12 BBauG sind am 8.5.1972 im Amtsblatt für den Landkreis Aschendorf-Hümmling ortstüblich bekannt gemacht worden.

Lathen, den 9. 5. 1972

  
Gemeindevize  
  
(Siegel)

 NIG		
<b>NIEDERSÄCHSISCHE LANDGESELLSCHAFT m. b. H.</b>		
Außenstelle Emsland 4470 Meppen/Ems Am Nachtigallenwäldchen 2		
Verfahren: Bebauungsplan	LATHEN	Verfahrens Nr. 6,55
Projekt Jng. Zwinge	gezeichnet: Nte.	Außenstellenleiter
Maßstab: 1:1000	Datum: 6.7.1971	Änderung:
		 Hasekamp