





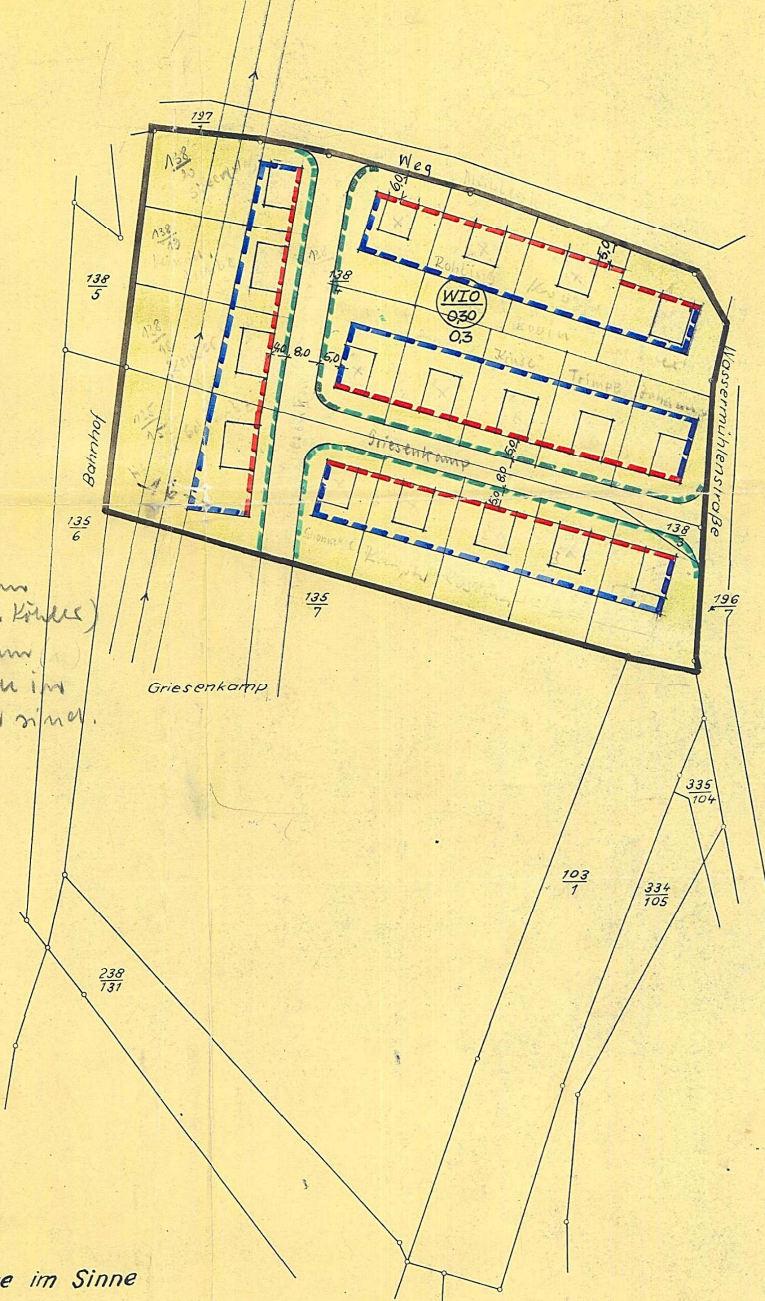


ERLÄUTERUNGEN

-  GRENZ DES PLANUNGSGEBIETES
 -  ZWINGENDE BAULINIE
 -  BAUGRENZ
 -  STRASSENBERGRENZUNGSLINIE
 -  20 KV-LEITUNG MIT SICHERHEITSABSTAND
-  WOHNGEBIET GINGESCH. OFFEN
 ANZAHL WOHNEINHEITEN 0,30 GFZ
 GESAMTFLÄCHENZAHL 0,3
 MAX. GRUNDSTÜCKSGRÖSSE 1200 m²
 MIN. GRUNDSTÜCKSGRÖSSE 550 m²



Bemerkung:
 Aus 6. Sept. 1963 wurde mit dem
 Kreisamts Assendorf (O. Köhler)
 vereinbart, dass die mit einem
 Strich (X) versehenen Gebäude im
 Trassen-Abstand zu demselben sind.

Gemeinde Lathen
 25.1. 62A24

Vergrößerung der Flurkarte
 Gemarkung Lathen
 Flur 6
 Maßstab 1:1000

Die Richtigkeit der Planungsunterlage im Sinne
 des Bundesbaugesetzes wird bescheinigt.

Papenburg, den 26. Januar 1962

Katasteramt

 Reg. Verm. Rat



VERVIELFÄLTIGUNG VERBOTEN

Der Bebauungsplan hat in der Zeit vom
 24. Oktober 1962 bis 1. November 1962
 im Gemeindebüro Lathen öffentlich ausgelegen.

Lathen, den 2. November 1962
 Der Gemeindedirektor




GEMEINDE LATHEN
 KRS. ASCHENDORF/HLG.
 BEBAUUNGSPLAN (VERBÄNDLICHER BAULICHTPLAN)
 „WASSERMÜHLENSTRASSE“
 MASSTAB = 1:1000

BEBAUUNGSPLAN - ENTWURF - IN DER SITZUNG DES RATES
 AM 9. APRIL 1964 BESCHLOSSEN

LATHEN, DEN 3. Mai 1964

Herrn Heiler
 BÜRGERMEISTER





 GEMEINDEDIREKTOR

IM GEMEINDEAMT ÖFFENTL. AUSGELEGEN VOM 15.5.64 BIS 15.6.64

LATHEN, DEN 16. Juni 1964

Herrn Heiler
 BÜRGERMEISTER



Der Gemeindedirektor


BESCHLOSSEN GEMÄSS § 10 DES BBAUG, ALS SATZUNG IN
 DER SITZUNG DES RATES AM 20. JUNI 1962

LATHEN, DEN 20. Juni 1964

Herrn Heiler
 BÜRGERMEISTER




 GEMEINDEDIREKTOR

AUFGESTELLT, OSNABRÜCK, DEN 13. MÄRZ
 24. APRIL 1962

DIPL. ROR. HORT. HEINZ NOLTE
 ORTSPLANNER
 DIPL. ROR. HORT. HEINZ NOLTE
 ORTSPLANNER